LEGENDA :

EXISTUJÚCI STAV :

—	polohopis

NAVRHOVANÝ STAV :

🟪	K1: koľaj - asfalt čierny
▨	K2: komunikácia - asfalt čierny
—	navrhovaný stav
—	os koľaje
┅	vodorovné dopravné značenie
- - - ◐	trakcčné prevesy, trakčné/osvetľovacie stožiare
1	číslo koľaje

SÚVISIACE STAVBY:

—	KE, Rekonštrukcia a modernizácia cesty II/552 - Slanecká cesta

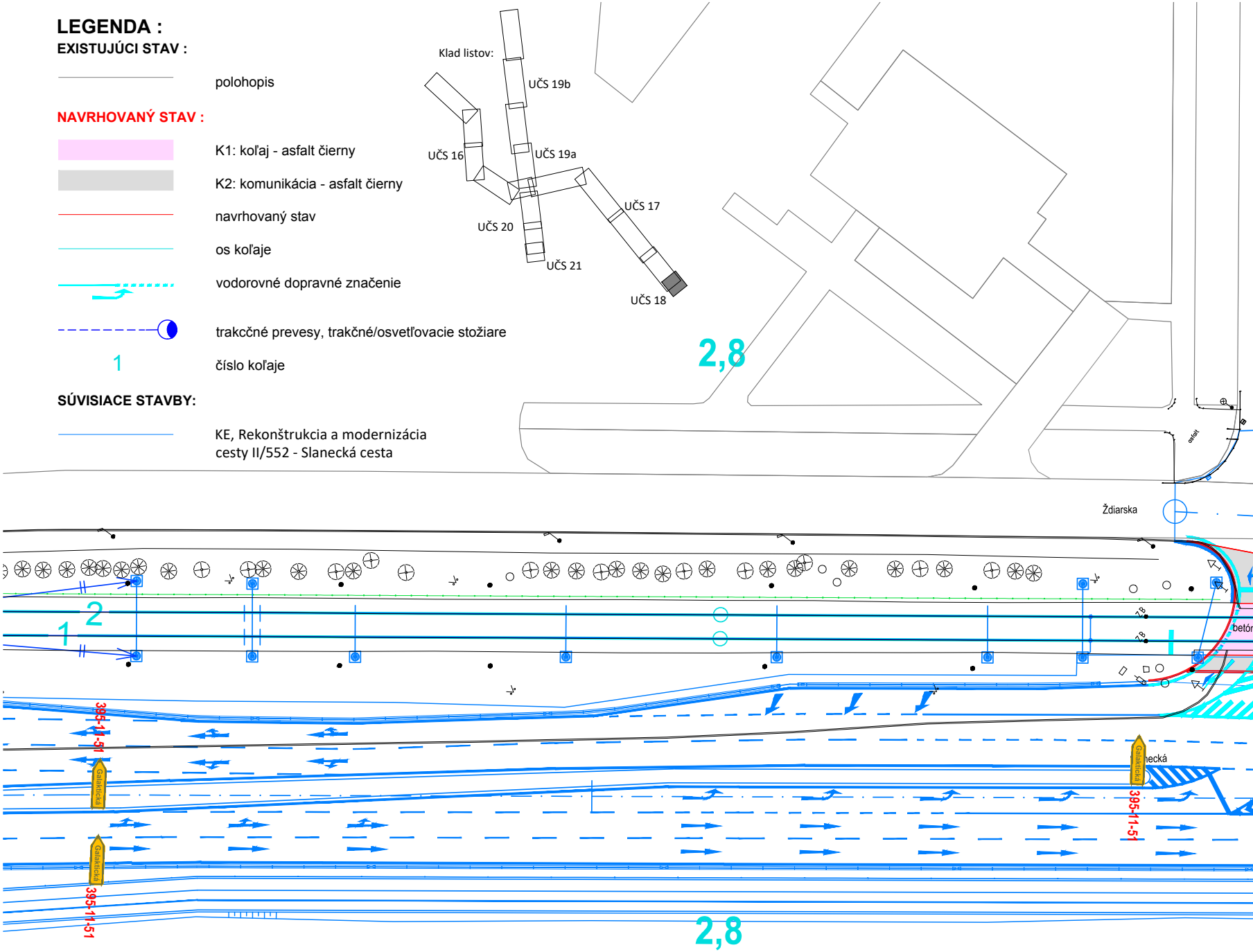
Klad listov:
UČS 19b
UČS 16
UČS 19a
UČS 17
UČS 20
UČS 21
UČS 18
2,8
asfalt
Ždiarska
betón
2
1
395-11-51
Galaktická
Galaktická
ecká
Galaktická
395-11-51
395-11-51
2,8

701-55	č. 14	Zábrana na označenie uzávierky, doplnená o tri výstražbé svetlá VS1 (L8H) RA2		veľkosť 2 250 x 2000 5 ks	Dvojitý stojan
702-10	č. 15	Smerovacia doska (šípová, ľavá orientácia), doplnená o varovné svetlo VS1 (L8H) RA2		1000 x 250 18 ks	Samostatný stoja

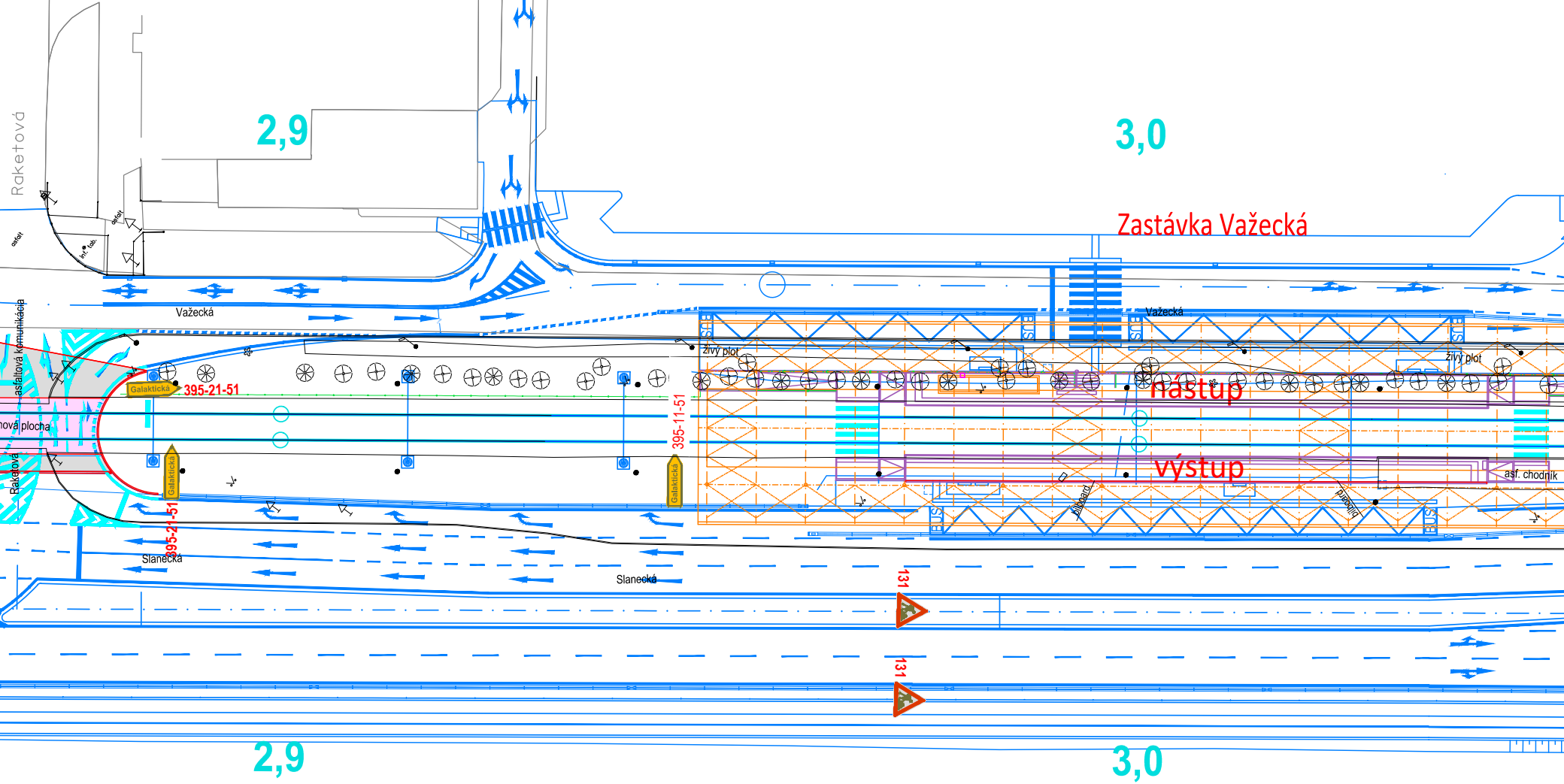
Raketová
2,9
3,0
Zastávka Važecká
asfalt
inf. tab.
asfalt
Važecká
asfaltová komunikácia
ová plocha
Raketová
Galaktická
395-21-51
395-11-51
Galaktická
395-21-51
Slanecká
Važecká
živý plot
BUS
nástup
výstup
živý plot
asf. chodník
billboard
billboard
Slanecká
131
131
2,9
3,0

702-10	č. 16	Smerovacia doska (šípová, ľavá orientácia) RA2		1000 x 250 3 ks	Samostatný stojan
702-11	č. 17	Smerovacia doska (šrafovaná, ľavá orientácia) RA2		1000 x 250 20 ks	Samostatný stojan
702-21	č. 18	Smerovacia doska (šrafovaná, pravá orientácia) RA2		1000 x 250 12 ks	Samostatný stojan

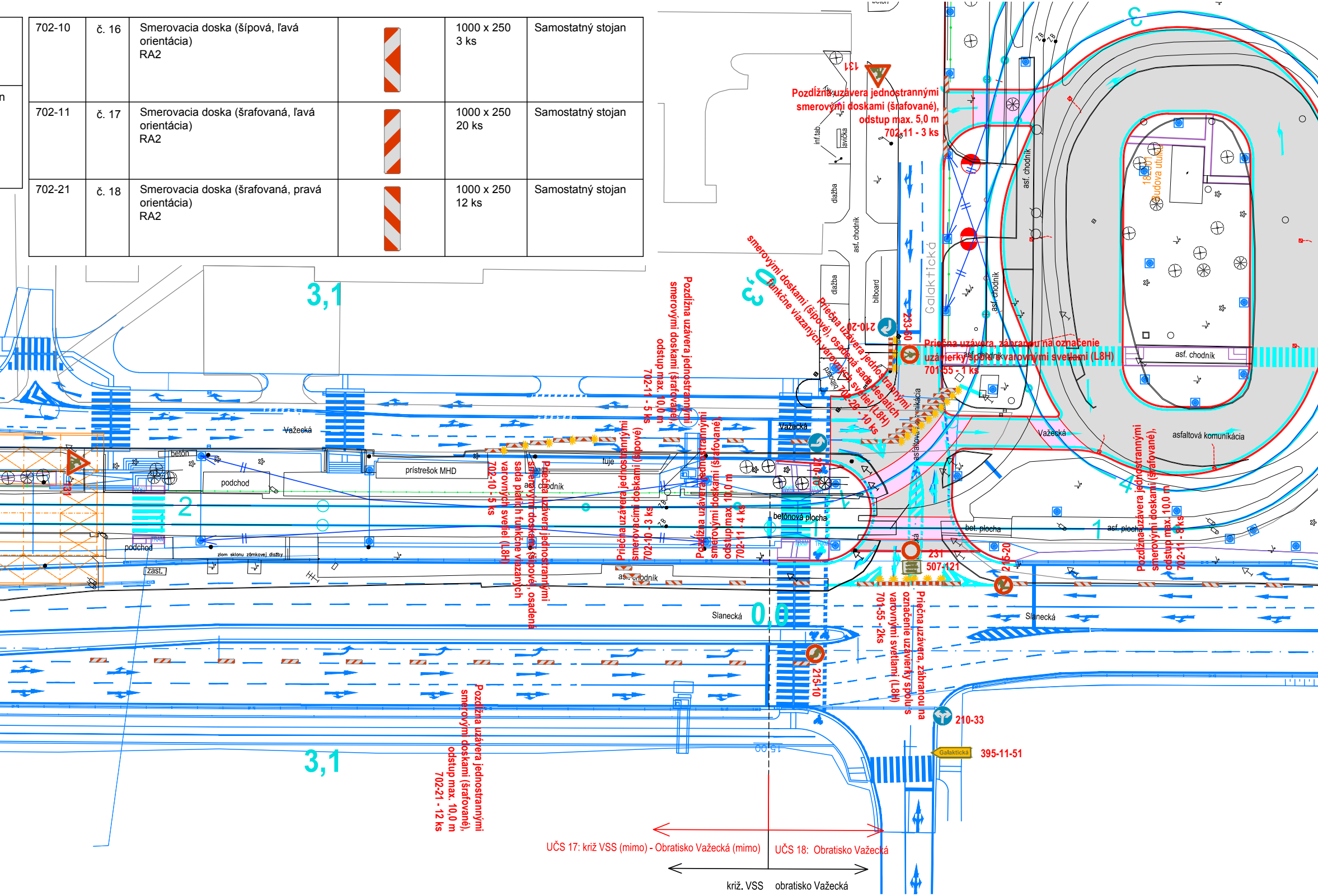
131
Pozdĺžna uzávera jednostrannými smerovými doskami (šrafované), odstup max. 5,0 m
702-11 - 3 ks
inf.tab.
lavička
dlažba
asf. chodník
bilboard
Galaktická
210-20
233-60
Priečna uzávera jednostrannými smerovými doskami (šípové), osadená sada desiatich funkčne viazaných varovných svetiel (L8H)
702-20 - 10 ks
Priečna uzávera, zábranou na označenie uzávierky spolu s varovnými svetlami (L8H)
701-55 - 1 ks
0,3
3,1
Pozdĺžna uzávera jednostrannými smerovými doskami (šrafované), odstup max. 10,0 m
702-11 - 5 ks
Važecká
beton
podchod
prístrešok MHD
tuje
asf. chodník
Priečna uzávera jednostrannými smerovými doskami (šípové), osadená sada piatich funkčne viazaných varovných svetiel (L8H)
702-10 - 5 ks
Priečna uzávera jednostrannými smerovacími doskami (šípové)
702-10 - 3 ks
Pozdĺžna uzávera jednostrannými smerovými doskami (šrafované), odstup max. 10,0 m
702-11 - 4 ks
betónová plocha
210-10
2
1
podchod
zast.
zlom sklonu zámkovej dlažby
asfaltová komunikácia
Važecká
asfaltová komunikácia
Budova útulku
bet. plocha
asf. plocha
4
Pozdĺžna uzávera jednostrannými smerovými doskami (šrafované), odstup max. 10,0 m
702-11 - 8 ks
231
507-121
215-20
Priečna uzávera, zábranou na označenie uzávierky spolu s varovnými svetlami (L8H)
701-55 - 2ks
Slanecká
0,0
215-10
210-33
Galaktická
395-11-51
Slanecká
Pozdĺžna uzávera jednostrannými smerovými doskami (šrafované), odstup max. 10,0 m
702-21 - 12 ks
UČS 17: križ VSS (mimo) - Obratisko Važecká (mimo)
UČS 18: Obratisko Važecká
križ. VSS
obratisko Važecká

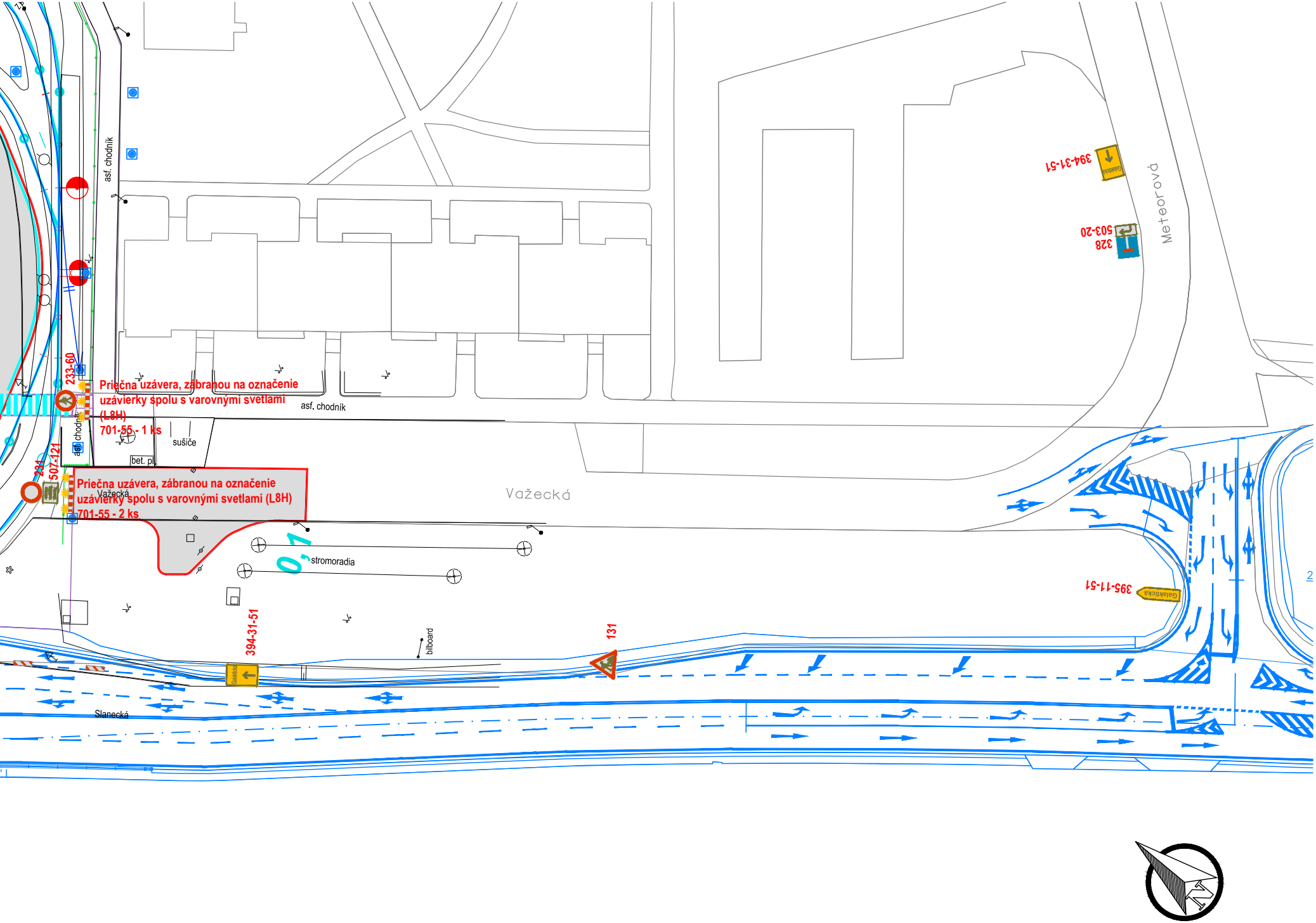
asf. chodník
233-60
Priečna uzávera, zábranou na označenie uzávierky spolu s varovnými svetlami (L8H)
701-55 - 1 ks
asf. chodník
asf. chodník
sušiče
bet. pl.
231
507-121
Priečna uzávera, zábranou na označenie uzávierky spolu s varovnými svetlami (L8H)
701-55 - 2 ks
Važecká
Važecká
0,1
stromoradia
394-31-51
Galaktická
bilboard
131
Slanecká
395-11-51
Galaktická
394-31-51
Galaktická
503-20
328
Meteorová
2

VÝKAZ DOPRAVNÝCH ZNAČIEK

Značka	Číslo podla situácie	Popis značky	Zobrazenie značky	Rozmer značky	Spôsob upevnenia
131	č. 1	Práca RA2		veľkosť 2 a = 900 5 ks	Samostatný stojan
210-10	č. 2	Prikázaný smer jazdy (vľavo) RA2		veľkosť 2 a = 600 1 ks	Samostatný stojan
210-20	č. 3	Prikázaný smer jazdy (vpravo) RA2		veľkosť 2 a = 600 1 ks	Samostatný stojan
210-33	č. 3	Prikázaný smer jazdy (vľavo alebo vpravo) RA2		veľkosť 2 a = 600 1 ks	Samostatný stojan
215-10	č. 4	Zákaz odbočenia (vľavo) RA2		veľkosť 2 a = 600 1 ks	Samostatný stojan
215-20	č. 5	Zákaz odbočenia (vpravo) RA2		veľkosť 2 a = 600 1 ks	Samostatný stojan
231	č. 6	Zákaz vjazdu pre všetky vozidlá RA2		veľkosť 2 a = 600 2 ks	Spoločný stojan s 507-121
233-60	č. 7	Zákaz vstupu pre (chodcov) RA2		veľkosť 2 a = 600 2 ks	Samostatný stojan
328	č. 8	Slepá cesta RA2		veľkosť 2 600 x 600 1 ks	Spoločný stojan s 503-20
394-31-51	č. 9	Tabuľový smerník na vyznačenie obchádzky (priamo, s vyznačením diaľkovým cieľom) RA2	 Galaktická	veľkosť 2 900 x 600 2 ks	Samostatný stojan
395-11-51	č. 10	Šípový smerník na vyznačenie obchádzky (doľava, s vyznačeným diaľkovým cieľom) RA2	 Galaktická	veľkosť 2 350 x 1250 4 ks	Samostatný stojan
395-21-51	č. 11	Šípový smerník na vyznačenie obchádzky (doprava, s vyznačeným diaľkovým cieľom) RA2	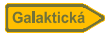 Galaktická	veľkosť 2 350 x 1250 4 ks	Samostatný stojan
507-121	č. 12	Neplatí pre (vozidlá stavby) RA2	okrem vozidiel stavby	veľkosť 2 450 x 600 2 ks	Spoločný stojan s 231
503-20	č. 13	Neplatí pre (vozidlá stavby) RA2		veľkosť 2 330 x 600 1 ks	Spoločný stojan s 328

EURÓPSKA ÚNIA
Kohézny fond
OP Integrovaná infraštruktúra 2014 – 2020

MINISTERSTVO
DOPRAVY A VÝSTAVBY
SLOVENSKEJ REPUBLIKY

Výškový systém: Bpv
Súradnicový systém: S-JTSK v realizácii JTSK

Manažér projektu:	Ing. Ján Tóth	Tóth	REMING CONSULT A.S. Trnavská cesta 27, 831 04 Bratislava
Hlavný inžinier projektu:	Ing. Marek Balko	Bal	
Generálny projektant:	Združenie MET Košice		DOPRAVOPROJEKT Kominárska 2-4, 832 03 Bratislava
Investor - stavebník:	KOŠICE Mesto Košice Trieda SNP 48/A 040 01 Košice	Zákazkové číslo: 2016 Stupeň - účel: DSP	

Zodpovedný projektant objektu:	Ing. Marek Balko	Bal	SUDOP KOŠICE a.s. Žriedlová 1, 040 01 Košice
Navrhol - vypracoval:	Ing. Marek Balko	Bal	Riaditeľ: Ing. Ján Tóth
Kontroloval:	Ing. Marek Balko	Bal	
Kraj: Košický		Okres: Košice	

Stavba:
KE, Modernizácia električkových tratí MET
v meste Košice, 2. etapa

UČS:
UČS 18
Obratisko Važecká

Objekt/súbor:
SO 18-07-01
Obratisko Važecká, úpravy miestnych komunikácií

Názov prílohy:
Situácia - 2. etapa

Stupeň - účel:	DSP
Zákazkové číslo:	2015
Dátum:	09/2022
Počet A4:	10
Mierka:	1:250
Časť: E.18	Súprava:
Príloha: 2.2	